

Karta

över ett område
beläget å fastigheten

By 2³

i Harbo socken av Västmanlands län;

upprättad vid avstyckning år 1940 av

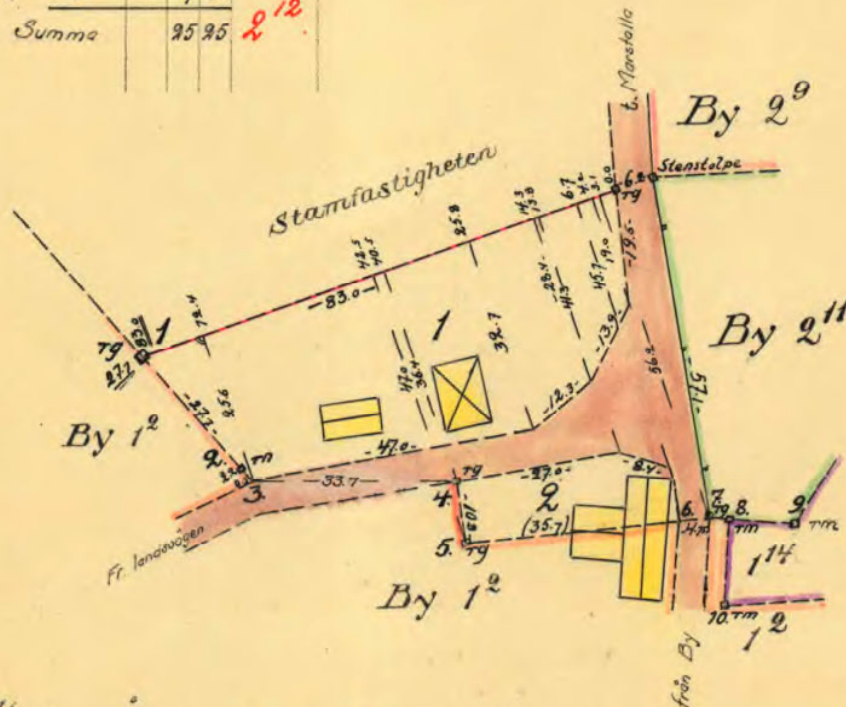
Walter Rönne
Distriktslantmätare

Skala 1:1000

Avstyckningsbeskrivning

Bet. å kartan	Ägostag	Areal		Jord-register nummer
		Hektar	Kom	
1	Arösn.-jord	21	25	
2	" "	4	-	
	Summa	25	25	2 ¹²

Servitut: Med det avstyckade området skall följa rätt att för utfart till allm. landsväg begagna Bys utfartsväg.



Nr 68. År 1940 den 31 december blev den å denna karta tecknade gränstävning av ägrättningsdomaren i Västmanlands rätta domsaga fastställd, bebyggd

Ex officio

Walter Rönne

Beteckningar


--- by- eller hemmansgräns	db = dubb i berg
--- annan ägogräns	ds = dubb i sten
— nytillkommen gräns	hb = borrhål i berg
□ gränspunkt	hs = borrhål i sten
○ stödpunkt	rm = rör i marken
	rn = råsten
	rg = rör i betong

§ 10. År 1941 den 15 mars

har den avstyckning, som utmärks å denna karta, blivit fastställd av överlantmätaren i Västmanlands län, betygar

På ämbetets vägnar:

Wenner Nordenstedt



Akt nr:

19 - HAR - 331

AU\$19-HAR-331

68

J.D. 386

1770

25
11/10

D.-Nr. 294

HANDLINGAR

angående avstyckning från fastigheten

By 2³

eller

1/2 mtv By nr 2 Litt F

i Harbo socken av Västmanlands län;

upprättade år 1939.

av

Bertil Rydbeck

Distriktslantmätare.

Harbo socken nr 331

Karta 1

Förvaringsplats: vid akten.

Akten består av 1 band handlingar

innehållande 15 skrivna sidor jämte

1 karta

1

Protokoll rörande avstyckning från
fastigheten *Fly 2³ eller 1/2 uttl.*
Fly nr. 2 lill F
i *Bambo* socken
av Västmanlands län.

1 §.

År 1939 den 22 Sept.

Närvarande: Undertecknad förrättningsman och följande sakägare:

*Förelanden Axel Larsson, Konrad Olsson och Leones Leontus
Ligist Olsson*

2 §.

Ansöknings om förrättningen upplästes och bilades protokollet.

se bil. A.

3 §.

Antecknades, att anledning till jäv mot förrättningsmannen icke
förekom samt att biträde av godemän icke ansågs erforderligt.

4 §.

- Företeddes:
- 1) Karta övers den 3 maj 1797 fastläst Storskipste i Fly Urognarakt
 - 2) Karta övers den 6 juli 1871 fastläst laga Skifte i ängarna till Fly
 - 3) Laga fastbevis av den 30/9 1929, §: 79, enligt vilket Konrad Olsson erhållit laga fast i 1/2 uttl. Fly nr. 2, 2³
 - 4) Köpebrev, se bil. D, enligt vilket Axel Larsson inhiögt ett visst område från Fly 2³
 - 5) Jordbesigtning

5 §

Sakägarna begärde, att Styrelseringen skulle anfatta det i köpebrevhandlingens bil. D angivna nu på måhlen utvisade området och berättande att med detta skulle följa rätt att för utfatt till allm. landsväg begagna Flys utfattsväg, men i öfrigt skulle i följande rätt till eller delaktighet i skattepliktiga och tillkommande rättigheter och förmåner.

6 §.

Förrättningsmannen meddelade, att det jämlikt 19 kap. 16 § jord- delningslagen ålåde honom att, innan avstyckning företogs, verkställa utredning för utrönande, huruvida i lagen angivna förutsättningar för tillstånd till avstyckning förefunnes.

Sedan vid företagen preliminär undersökning icke framkommit nå- got av beskaffenhet att utgöra laga hinder för avstyckning, föreslog förrättningsmannen, att för tids vinnande erforderliga fältarbeten skulle verkställas och konceptkarta upprättas, trots att föreskrivet utlåtande icke avgivits.

Vederbörande sakägare förklarade sig icke hava något att erinra häremot och överlämnade i övrigt åt förrättningsmannen att med hänsyn till förhållandena avgöra, vilka lagenliga åtgärder, som för avstyck- ningens utförande borde vidtagas.

7 §.

Någon anledning till gränsbestämning mot fastighet, som ej in- ginge i avstyckningsförrättningen, förklarades ej föreligga.

8 §.

Sedan ovan i 6 § omförmälda åtgärder blivit slutförda, skulle förrättningen, därest laga hinder icke mötte, avslutas *försättes på tid, varom sakägarna i god tid underrättas*

På den 22 Sept. 1939

På tjänstens vägnar:

P. R. Rindby
Distriktslantmätare.

Såsom sakägare:

Atel Lassan *Yonnel Ohlsson*

Sigrid Ohlsson

9 §

År 1940 den 8 nov.

S. d. nämmande förrättningsmannen och efter beviljande k till nr. 1, och vederbörliga kallades, k till nr. 2, fört anberan- de sakägare, men hade vederbörligen kallade pågannu Pro

Bureåen Nitroon af infundit lig. Peter Nilsson är ägare av fastigheten Ry 1² eller 1/4 all. Ry nr. 1, enligt lagfartsbevis av den 10 april 1922. F. 225

10 §.

Sedan föregående sammanträde hade i 6 § omförmälda arbeten blivit utförda. Konzeptkartan hade upprättats i skalan 1:1000 genom nygjutning

Skriftlig redogörelse för den verkställda utredningen förelåg,

se bil. C

11 §.

Förrättningsmannen meddelade följande

utlåtande:

Den begärda avstyckningen uppfyller villkoren i 19 kap. 3 § lista b. Jorddelningslagen, och då i övrigt intet förekommit, som kan utgöra hinder mot avstyckningen, prövar förrättningsmannen skäligt meddela tillstånd till densamma.

12 §.

Antecknades, att anledning att underställa utlåtandet *sjödelningsrättens prövning af förelösa.*

13 §.

Förrättningsmannen hade vid undersökning funnit gränsbestämning till en del erforderlig emot fastigheten Ry 1². I punktit 2 fanns en tydlig och stadig gräns och emellan punkterna 1 och 6 var gränsen på marken klar och stadig och härdes, efter en uppmätning och utgrävningen liksom i verkligheten med kartan över den 2/1787 fastbänk förhållande i Skopvarens till Ry, vil vilken föreläggning om frågorna om gräns tillkommit. På den 2/1932 fastbänk gränsbestämning i samband med inköpsföreläggning i Ry 1² och 2³ bestämde gränsen emellan Ry 1² och 2³ bl. a. emellan punkterna 7 och 9. I punkterna 8, 9 och 10 återfunns jämväl och punkten 7 blev en marknad i överensstämmelse med 1932 års kartor.

Gränsen emot Ry 1² emellan förutnämnda punktit och punktit 4, vilken gräns är i laga ordning bestämd och upptages med fulla förklaring i 1792 års förhållande och 1871 års laga skiften och utgöras till Ry, liksom af på marken återfinnas, vad som dessamma är utskatades och markerades i näm överensstämmelse med förutnämnda kartans utteckning.

Såsom förklaring af hvarde ägare, meddelade föreläggning emellan jämt 3 §: 4 leys. förändrat beslut: Gränsen emellan å ena sidan Ry 1² och å andra sidan Ry 2³ och till från denna fastighet avtyckade över det till den till den lig till den dessamma är utskatades på marken och upptages i den därvid uppräntade kartan eller emellan punkterna 4, 5-6, den lina i sätan längden 5-7, 14 f.

Sedan beslutet utskickades, varvid det avtyckade området befunnits innehålla O. 2525 hektar, bedrädes avtyckningsberättigande i kartan

157

Förärrättningsmannen tillkommande gottgörelse för gräns-
bestämningen, vilken jämf. lantmätarlagen uppgår till 21,20 kronor,
vari ingår dagavvoden för samt framgår av den uppmätrade, lian befordrade
avvodenäkningen skall jämf. 17 kap. jorddelningslagen gildas med lifstän vanden
av förrättningsmannen Axel Larsson och på grund av Tor Nilson under det att
den förärrättningsmannen tillkommande gottgörelse för avtydningen,
vilken jämf. 30 § lantmätarlagen uppgår till 26,00 kronor skall gildas helt
av Axel Larsson.

Ute den i samband därmed ^{16 §} ockultädda gränsbestämmingarna
Förrättningen förklarades avslutad och antecknades, att avskrift
av förrättningshandlingarna ^{jämte karta} komme att inom femton dagar här efter till-
ställas Axel Larsson, By, Harbores
samt att den, som vore missnöjd med under förrättningen meddelat
beslut eller vidtagen åtgärd, ägde att däremot föra talan hos
Västmanlands östra domsagas ägodelningsrätt
genom till sagda myndighet ställda besvär, som skulle ingå till
ägodelningsdomaren inom trettio dagar här efter eller på klagan-
dens eget äventyr med posten insändas så tidigt, att de komme veder-
börande tillhanda inom ovannämnda tid.

Talan mot beloppet debiterad gottgörelse för förrättningen
skulle inom tre månader här efter anhängiggöras genom stämning å för-
rättningsmannen till Västmanlands östra domsagas ägodelningsrätt.

By den 8 nov. 1940

På tjänstens vägnar:

Peter Rydbeck
Distriktslantmätare.

Förare talare:

Åke Larsson Thorvald Ohlsson

Sigrid Ohlsson

Nr 68. Å 1940 den 31 december blev ovannämnda
gränsbestämmning av ägodelningsdomaren i Västman-
lands östra domsaga fastställd; bekänt
h. officio.

Åke Larsson

Bil. A

D:nr 294

Inkom den

Till Herr Distriktslantmätaren i

Sala

distrikt

Härmed anhålles om avstyckning från fastigheten

By 2³

uti

Boabo

socken.

By, Harboväs

den 7/2

1939

Atel Larsson

By Harboväs

Här nedan antecknas:

Ungefärlig areal:

Säljare:

Köpare:

Övriga sakägare:

Avskrift.

Bil.B.

K ö p e b r e v .

Till handlanden Axel Verner Larsson i By, upplåta och försälja undertecknade härmed ett jordområde, ämnat att avstyckas från vår ägande fastighet 1/2 mtl. By nr.2, 2³ uti Harbo socken av Västmanlands län.

Nu ifrågavarande område är beläget på bägge sidor om Bys utfartsväg och gränsar i öster till förenämnda väg, i söder till nedannämnda väg och By 1², i väster till By 1² och i norr till stamfastigheten, allt på sätt skall vid blivande avstyckning på marken närmare utvisas.

Med det avstyckade området skall följa rätt att för utfart till lands-
allm/väg begagna ovannämnda byväg.

Avstycknings- och lagfartskostnader gäldas av köparen.

Köpeskillingen utgörande etthundrasjuttiofem /175:-/ kronor är till fullo betald och varder härmed kvitterad.

Området säljes fritt från penninginteckningar och tillträdet av detta har redan ägt rum.

By, Harbonäs den 22 sept. 1939.

Konrad Ohlsson

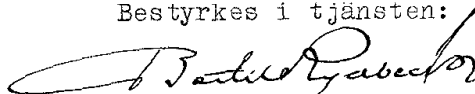
Sigrid Ohlsson

Samtidigt närvarande vittnen:

Johan Wiberg

Bertil Rydbeck

Bestyrkes i tjänsten:



Bil. C
10 s

REDOGÖRELSE

för verkställd utredning rörande ifrågasatt avstyckning från fastig-
heten *By 2³ s. 12 utt. 1 By nr. 2 lit F utt.*
Barbo Fodden

Nämnda fastighet har *fått* *liva* *ägr* *utbrutna* *vid* *den*
3 maj 1797 fastställt skonifte *å* *Lisgumak*, *den* *23 jan*
1849 fastställt delning *av* *Barbo Fodden* *utövning* *den*
6 juli 1871 fastställt laga skifte *å* *utövning* *orden* *till* *P.*
den *15 aug 1882 fastställt utbrytning* *efter* *försämning*

Enligt de vid berörda jorrdelning *av* upprättade beskrivning *av*

innehåller fastigheten:

åker och tomt	<i>4 9048</i>	hektar.
äng	<i>28 1725</i>	"
odlingsmark		"
avrösningsjord och impediment	<i>128. 1182</i>	"
	Summa <i>161. 1955</i>	hektar.

Efter tiden för *svannämnda* *förättningar* *har* *en* *del*
del *av* *ängar* *upprättade* *till* *äls*

Till styckningsfastigheten hör, bland annat, *andel* *å* *vid* *laga*
skiftet *för* *gemensamt* *belov* *av* *våra* *u. p.*
undantag *av* *odlign*

Från fastigheten i fråga har förut genom *avstyckning och avstyckning* avskilts *3 lt. lägenheter* vilka *tillsammans* innehålla *14.5040* hektar.

Avstyckningen berör icke sådant samhälle eller område, som avses i 19 kap. 5 § andra stycket jorddelningslagen.

Större byggnadsverksamhet råder icke å platsen och är icke heller, så vitt för närvarande kan bedömas, att förvänta.

Belägenheten av det till avstyckning avsedda området framgår av 5 § i förrättningsprotokollet, som även innehåller bestämmelse rörande dess rätt till erforderlig väg. Områdets avskiljande föranleder icke något behov av ny väg för stamfastigheten.

Områdets areal uppgår ungefärligen till:

åker	hektar,
äng	"
odlingsmark	"
skogsmark	"
annan avrösningsjord	<i>0.2500</i>
Summa	<i>0.2500</i> hektar.

Området, som är avsett att begagnas företrädesvis för *bortadsändamål* är med hänsyn till omfång, belägenhet och beskaffenhet i övrigt lämpligt att på varaktigt sätt användas för sagda ändamål.

Styckningsfastigheten är att anse såsom *jordbruksfastighet*

Områdets avskiljande kommer icke att inverka på möjligheten att bruka stamfastigheten såsom särskild sådan fastighet.

P. Ry den *18 nov* 19*40*

På tjänstens vägnar:

P. Rydbeck
Distriktslantmätare.

9. ~~D. nr.~~ P. nr. 1

Kungörelse

Med anledning av vederbörligt ^{till} ~~av~~ ansökan för undertecknad att verkställa avtydning från 1/2 utl. P. nr. 2. 2³ uti Harbo socken

tillkännagives härmed, att sammanträde för förrättningen och utställande blivit utsatt att hållas

hos föreståndaren Axel Severinsson i P. nr. 1 pe dagen den 8 nov. 1940 kl. 10

Härvid förekommer till behandling bland annat:

Gränsbetäckning emot angivna avseende fastigheter
P. nr. 1²

Sakägare anmanas att vid sammanträdet förete tillgängliga åtkomsthandlingar, handlingar rörande servitut samt kartor och lantmäterihandlingar angående jord, som beröres av förrättningen.

Sala den 16/10 1940

På tjänstens vägnar:

Carl Petrus Persson
Distriktslantmätare

Av förestående kungörelse blivit uppläst från predikstolen i Harbo Harbo sockens kyrka den 20 okt. 1940, intygar:

Per Erik Bergström
Bl

1 bil rum 2/10

Inlämningsbevis rörande assurerade och rekommenderade försändelser.

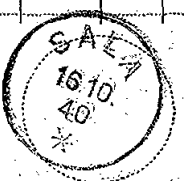
(Är för försändelse assuransbelopp ej å beviset angivet, har försändelsen mottagits till befordran under rekommendation.)

Förvara detta inlämningsbevis, till dess visshet vunnits, att försändelserna kommit adressaterna tillhanda.
Vid reklamation skall inlämningsbeviset förretas.

Beskaf- fenhet	Inläm- nings- nr	Adressat	Adressort	Assuransbelopp		Anm.	Vikt för ass. (i förekom- mande fall)	Postavgift	
				Kronor	öre			Kr.	öre
Brev	190	A. J. Forsberg	Stockholm						
	1	K. Almqvist							
	2	M. J. Nilsson							

Tillhoppa ██████████ st. med angivet värde av

██████████ kronor ██████████ öre.



Bl. 302.
(Sept. 28.)

(Vederbörande postfunktionärs underskrift)

OBS! Anspråk på ersättning för förlorade försändelser inlämnas till skickstjänsten senast 60 dagar efter försändelsens mottagande av adressaten eller erbjudande åt honom, om försändelsen ankommit i skadat skick. I fråga om ersättning för försändelse till utlandet gäller vad därom i särskilda fall stadgas.

KVITTO.

Att jag denna dag bekommit vederbörlig avskrift av förrättningshandlingarna

Jänte häkte angående verkställd avlysning från
By 2³ om grävbestämning emot
By 1²

uti Harbo socken Rästmanlunds län

erkännes. By Harbonäs den 21 nov. 1940.

Axel Larsson

By Harbonäs

Dnr. 294

OBS! Då ovanstående kvitto skall biläggas konceptakten, anhålles om detsamma underleknande och omedelbara återställande.

